

O B E C H Á J
Obecný úrad Háj

Číslo: 158/2018/149-stav.Bu

Obecný úrad Rakša dňa: 27.07.2018	
Dátum:	30.07.2018
Číslo záznamu:	127/2018
Číslo spisu:	8/2018
Prílohy:	2
Vybavuje:	

Vec: Obec Rakša, Obecný úrad Rakša 81 - návrh na rozhodnutie o umiestnení stavby Miestna komunikácia IBV a rozšírenie vodovodu v zóne IBV Rakša

V E R E J N Á V Y H L Á Š K A

R O Z H O D N U T I E

Obec Rakša zastúpená starostom obce Bc. Jánom Grazeľom podala dňa 01.06.2018 návrh na vydanie územného rozhodnutia o umiestnení stavby Miestna komunikácia IBV a rozšírenie vodovodu v zóne IBV Rakša.

Začatie konania bolo oznámené verejnou vyhláškou zo dňa 05.06.2018 a ústne konanie spojené s miestnym zisťovaním bolo dňa 28.06.2018.

Obec Háj ako príslušný stavebný úrad podľa §§ 117 a 119 ods. 3) zákona č. 50/1976 Zb. o územnom plánovaní a stavebnom poriadku (stavebný zákon) v znení neskorších predpisov prerokovala návrh v územnom konaní s účastníkmi konania a dotknutými orgánmi štátnej správy postupom podľa §§ 35, 36 stavebného zákona. Posúdila návrh podľa §§ 37, 38 stavebného zákona, zosúladiť stanoviská uplatnené dotknutými orgánmi štátnej správy a vyhodnotila námietky a vyjadrenia účastníkov konania.

Na základe toho podľa §§ 39, 39a stavebného zákona a § 4 vyhlášky MŽP SR č. 453/2000 Z.z., ktorou sa vykonávajú niektoré ustanovenia stavebného zákona, vydáva

rozhodnutie o umiestnení stavby

MIESTNA KOMUNIKÁCIA IBV A ROZŠÍRENIE VODOVODU V ZÓNE IBV RAKŠA

**na pozemkoch parc.č. C-KN 27/8, 27/9, 28/56, 28/57, 28/58, 28/59, 25/3, 28/18, 28/60,
28/16, 28/64, 28/62, 28/65, 28/61, 28/66, 30/3, 30/9, 30/12, 28/111, 28/70, 28/71, 28/68,
28/67, 28/72, 28/69, 30/10, 28/73, 28/74, 28/75, 28/76, 28/79, 31/6, 28/77, 31/7, 31/8, 31/1,
31/9, 31/10, 31/11, 28/82, 32/3, 219/11, 28/8, 28/81**

v katastrálnom území Rakša

tak, ako je to zakreslené v situačnom výkrese, ktorý tvorí neoddeliteľnú súčasť tohto územného rozhodnutia pre navrhovateľa.

Stavba bude obsahovať stavebné objekty SO 1 Komunikácie a SO 2 Zásobovanie pitnou vodou.

Pre umiestnenie a projektovú prípravu stavby sa určujú tieto podmienky:

1. Riešené územie bude napojené na inžinierske siete novovybudovanými rozvodmi sietí a komunikačne napojené na existujúcu štátnu cestu v severnej časti územia.

2. Dopravné napojenie na existujúcu cestu III/2184. Cestu riešiť ako miestnu jednopruhovú jednosmernú komunikáciu funkčnej triedy D1. Šírka jazdného pruhu bude 2,75 m, šírka vodiaceho prúžku 0,5 m. Riešiť osadenie komunikácie 1,5 m od stavebných pozemkov zo severnej strany s vodiacim prúžkom zo severnej strany.
3. Parkovanie a odstavovanie motorových vozidiel riešiť na jednotlivých stavebných pozemkoch.
4. Zabezpečiť prekládku stĺpa NN siete v trase komunikácie.
5. Dažďovú kanalizáciu z komunikácie riešiť cez uličné vpuste do vsakov.
6. Zásobovanie územia pitnou vodou riešiť rozšírením verejného vodovodu DN 100 v plánovanej komunikácii o celkovej dĺžke 204 m. Jestvujúce 2 prípojky skrátiť a prepojiť na navrhované vodovodné potrubie. Hydrant riešiť vo funkcii vzdušník.
7. Dodržať podmienky Stredoslovenskej distribučnej a.s. Žilina uvedené vo vyjadrení č. 4600042961 zo dňa 11.05.2018.
8. Dodržať podmienky Turčianskej vodárenskej spoločnosti, a.s. Martin uvedené vo vyjadrení č. O18310002444 zo dňa 19.04.2018.
9. Dodržať podmienky Slovak Telekom a.s. Bratislava uvedené vo vyjadrení č. 6611813993 zo dňa 17.05.2018.
10. Dodržať podmienky Správy ciest ŽSK, Závod Turiec uvedené vo vyjadrení č. 28/2018/SC-ŽSK-64 zo dňa 04.05.2018.
11. Dodržať podmienky Okresného úradu Martin, odbor cestnej dopravy a pozemných komunikácií uvedené vo vyjadrení č. OU-MT-OCDPK-2018/010606 zo dňa 16.07.2018.
12. Dodržať podmienky Okresného úradu Turčianske Teplice odbor starostlivosti o životné prostredie uvedené vo vyjadrení č. OU-TR-OSZP-2018/000381/002-vod.Sá zo dňa 11.05.2018.
13. Dodržať podmienky Okresného riaditeľstva policajného zboru Okresný dopravný inšpektorát v Martine uvedené vo vyjadrení č. ORPZ-MT-ODI-132-008/2018 zo dňa 30.04.2018.
14. Dodržať podmienky Slovenského vodohospodárskeho podniku š.p., OZ Piešťany uvedené v stanovisku č. CS SVP OZPN 3999/2018/02 zo dňa 24.04.2018.

Rozhodnutie o námietkach účastníkov konania: žiadne.

Toto rozhodnutie podľa § 40 ods.1 stavebného zákona v znení neskorších predpisov platí tri roky odo dňa nadobudnutia právoplatnosti. Nestratí však platnosť, ak v tejto lehote bude podaná žiadosť o stavebné povolenie stavby umiestnenej týmto rozhodnutím.

Odôvodnenie

Tunajší stavebný úrad posúdil návrh na umiestnenie stavby podľa § 37 a § 139 ods. 3e/ stavebného zákona ako líniovú stavbu a zistil, že jej umiestnenie zodpovedá hľadiskám starostlivosti o životné prostredie, ani životné prostredie neohrozuje. Navrhovaná stavba je v súlade s územným plánom obce Rakša schválenom dňa 14.06.2007 pod číslom 3//2007. Vlastníci pozemkov súhlasia s vydaním územného rozhodnutia na uvedené stavby.


Stanoviská oznámili: Okresný úrad Turčianske Teplice odbor starostlivosti o životné prostredie; Okresný úrad Martin, odbor cestnej dopravy a pozemných komunikácií; Okresné riaditeľstvo hasičského a záchranného zboru Martin; Stredoslovenská distribučná a.s. Žilina; Turčianska vodárenská spoločnosť a.s. Martin; Slovak Telekom a.s. Bratislava; Okresné riaditeľstvo policajného zboru - Okresný dopravný inšpektorát Martin, Správa ciest ŽSK, závod Turiec; Slovenský vodohospodársky podnik š.p., OZ Piešťany. Ich stanoviská boli skoorinované a zahrnuté v podmienkach rozhodnutia.

Z uvedených dôvodov stavebný úrad rozhodol tak, ako je uvedené vo výrokovej časti tohoto rozhodnutia.

Poučenie

Podľa § 54 zákona č. 71/1967 Zb. o správnom konaní, proti tomuto rozhodnutiu možno podať odvolanie v lehote 15 dní odo dňa oznámenia rozhodnutia na Obecný úrad Háj. Rozhodnutie je po vyčerpaní riadnych opravných prostriedkov preskúmateľné správnym súdom podľa ustanovení Správneho súdneho poriadku (zákon č. 162/2015 Z.z.).





Erika Hercůthová
starostka obce

Toto oznámenie má povahu verejnej vyhlášky podľa § 36 ods.4 stavebného zákona a musí byť vyvesené po dobu 15 dní na úradnej tabuli Obce Rakša.

Vyvesené dňa: 30. 7. 2018

Zvesené dňa: 15. 8. 2018

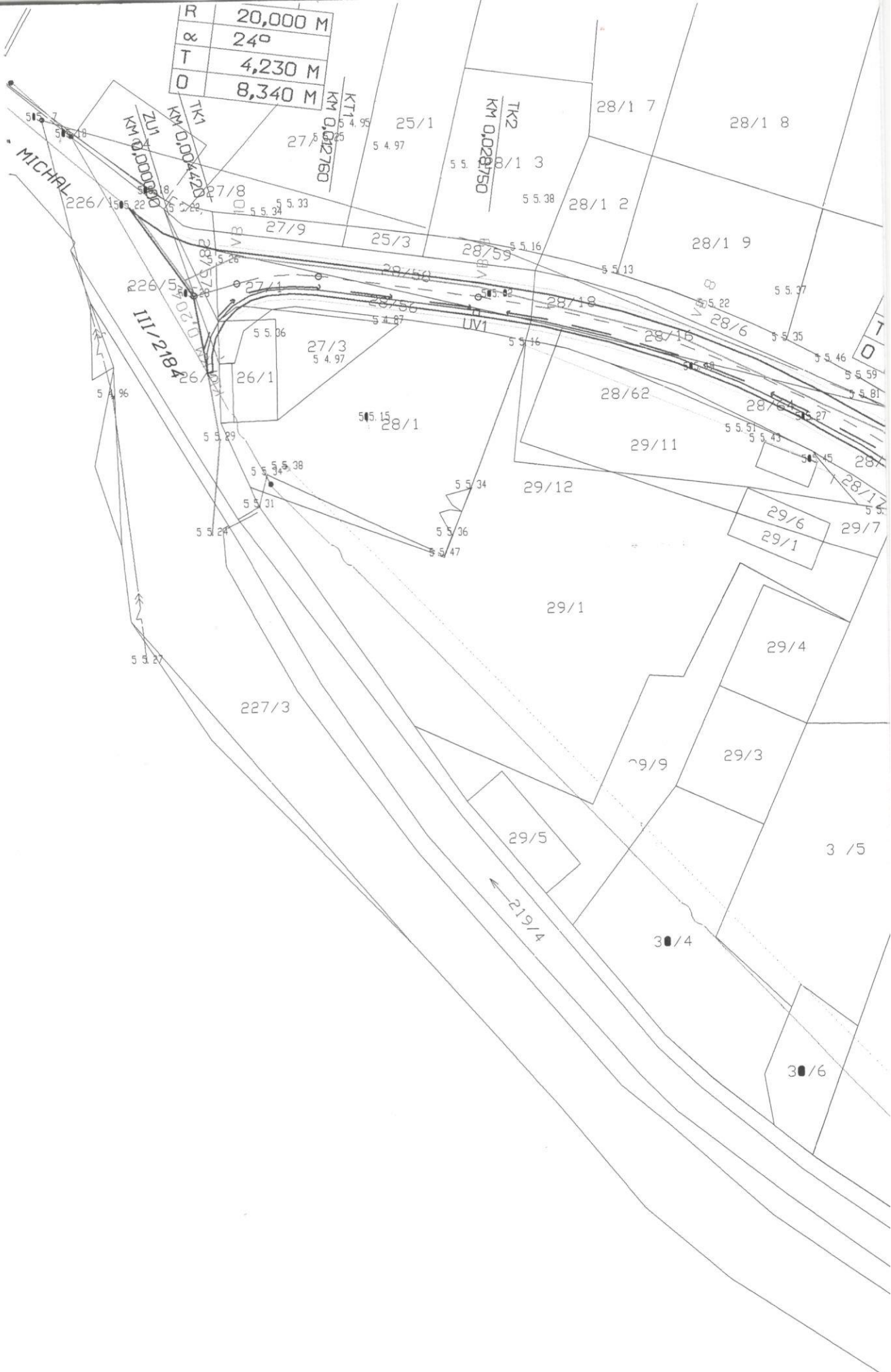



pečiatka a podpis oprávnenej osoby

Rozhodnutie sa doručí:

1. Obec Rakša
2. Ing. Ivan Klein, Mudroňova 9, 036 01 Martin
3. SVP š.p., OZ Piešťany, Nábr.I.Krasku 3/834, 921 80 Piešťany
4. Turčianska vodárenská spoločnosť a.s., Kuzmányho 25, 036 80 Martin
5. Stredoslovenská distribučná a.s., Pri Rajčianke 2927/8, 010 47 Žilina
6. Správa ciest ŽSK, Kollárova 94, 037 72 Martin
7. Slovak Telekom a.s., Bajkalská 28, 817 62 Bratislava
8. Obec Háj
9. Spoločná stavebná úradovňa

R	20,000 M
α	24°
T	4,230 M
O	8,340 M



MICHAL

111/2184

219/4

3 / 5

30/6

29/4

29/3

29/9

29/5

30/4

29/1

29/6
29/1

29/7

28/12

29/11

28/62

28/64

28/6

28/19

28/12

28/18

28/17

25/1

27/8

27/8

27/9

25/3

28/59

28/13

28/18

28/15

28/16

28/17

28/18

28/19

28/20

28/21

28/22

28/23

28/24

28/25

28/26

28/27

28/28

28/29

28/30

28/31

28/32

28/33

28/34

28/35

28/36

28/37

28/38

28/39

28/40

28/41

28/42

KT1
KM 0,02760

TK2
KM 0,028750

R26/5

27/4

27/3

28/1

29/12

29/6

29/1

29/7

29/8

29/9

29/10

29/11

29/12

29/13

29/14

29/15

29/16

29/17

29/18

29/19

29/20

29/21

29/22

29/23

29/24

29/25

29/26

29/27

227/3

26/1

27/3

27/3

28/1

29/12

29/6

29/1

29/7

29/8

29/9

29/10

29/11

29/12

29/13

29/14

29/15

29/16

29/17

29/18

29/19

29/20

29/21

29/22

29/23

29/24

29/25

29/26

29/27

227/3

26/1

27/3

27/3

28/1

29/12

29/6

29/1

29/7

29/8

29/9

29/10

29/11

29/12

29/13

29/14

29/15

29/16

29/17

29/18

29/19

29/20

29/21

29/22

29/23

29/24

29/25

29/26

29/27

227/3

26/1

27/3

27/3

28/1

29/12

29/6

29/1

29/7

29/8

29/9

29/10

29/11

29/12

29/13

29/14

29/15

29/16

29/17

29/18

29/19

29/20

29/21

29/22

29/23

29/24

29/25

29/26

29/27

227/3

26/1

27/3

27/3

28/1

29/12

29/6

29/1

29/7

29/8

29/9

29/10

29/11

29/12

29/13

29/14

29/15

29/16

29/17

29/18

29/19

29/20

29/21

29/22

29/23

29/24

29/25

29/26

29/27

227/3

26/1

27/3

27/3

28/1

29/12

29/6

29/1

29/7

29/8

29/9

29/10

29/11

29/12

29/13

29/14

29/15

29/16

29/17

29/18

29/19

29/20

29/21

29/22

29/23

29/24

29/25

29/26

29/27

227/3

26/1

27/3

27/3

28/1

29/12

29/6

29/1

29/7

29/8

29/9

29/10

29/11

29/12

29/13

29/14

29/15

29/16

29/17

29/18

29/19

29/20

29/21

29/22

29/23

29/24

29/25

29/26

29/27

227/3

26/1

27/3

27/3

28/1

29/12

29/6

29/1

29/7

29/8

29/9

29/10

29/11

29/12

29/13

29/14

29/15

29/16

29/17

29/18

29/19

29/20

29/21

29/22

29/23

29/24



28/1 1

R	VB2
α	100,000 M
α	68°
	67,040 M
	118,120 M

PREKLÁDKA PODPORNÉHO BODU TRASY NN

R	VB3
α	17,500 M
α	44°
α	6,810 M
α	12,950 M

KM 0,000000 WZ2

KM 0,032530 K12

KM 0,159820 K13

Sporná cest.

VODNY TOK

VODNY TOK

219/1

32/1

274/33